


# Versuch 0010

Feld 018

Lagekarte 1:100

Mittleres Gefälle 65%



1	2	3	4	5	6	7	8	9	10	11	12	13	14	15	16
35	34	33	32	31	30	29	28	27	26	25	24	23	22	21	20
36	37	38	39	40	41	42	43	44	45	46	47	48	49	50	51
70	69	68	67	66	65	64	63	62	61	60	59	58	56	55	54
71	72	73	74	75	76	77	78	79	80	81	82	83	84	85	86
105	104	103	102	101	100	99	98	97	96	95	94	93	92	91	90
106	107		108	109	110	111	112	113	114	115		116		117	
131	130	129	128	127	126	125	124	123	122	121	120	119		118	
132	133	134	135	136	137	138	139	140	141	142	143	144	145	146	
165	164	163	162	161	160	159	158	157	156	155	154	153	152	151	150
166	167	168	169	170	171	172	173	174	175	176	177	178	179	180	181
	200	199	198	197	196	195	194	193		192	191	190	189	188	187
	201	202	203	204	205	206	207	208	209	210	211	212	213	214	215
234	233	232	231	230	229	228	227	226	225	224	223	222	221	220	219
				235	236			237	238	239	240	241	242	243	244
					256			255	254	253	252	251	250	249	248
								257	258	259	260	261	262	263	264
									270	269	268	267	266	265	272

Jeep-Strasse

Feuerstrafen  
18

Grobes Querprofil



# Versuch 0010

Feld 019

Lagekarte 1:100

Mittleres Gefälle 65‰



Grobes Querprofil

1	2	3	4	5	6	7	8	9	10	11	12	13	14	15	16	17	18		
		29	28	27	26					25	24	23	22		21	20	19		
		30	31	32	33	34	35	36	37	38	39	40	41	42	43	44	45	46	
59	58	57	56	55	54				53	52	51	50	49			48	47		
60	61	62	63	64	65			B4	66	67		68	69			70			
85	84	83	82	81	80	79	78	77	76	75		74		73	72	71			
86	87	88	89	90	91	92	93	94	95	96	97	98		99	100	101			
115	114	114	113	112	111	110	109	108		107	106	105	104	103		102			
	116	117	118	119	120	121	122	123	124	125		126	127	128	129	130	131	132	
144	143	142	141	140	139	138		137		136	135		134		133				
145	146	147	148		149	150		151			152	153	154		155		156		
171	170		169		168	167	166	165		164	163	162	161		160	159	158	157	
172	173		174		175	176	177	178	179	180		181	182		183	184	185	186	187
200	199	198	197	196	195	194	193	192			191	190	189		188				
201	202	203		204	205	206		207	208	209	210	211	212	213	214		215	216	
231				227	227	227			225	224	223	222	221	220	219		218	217	
	232	233	234	235	236	237	238			239	240	241	242	243	244	245	246	247	
262	261	260	259	258	257	256		255		254	253	252	251	250	249	248			
263	264	265	266	267		268		269		270	271	272	273	274	275	276	277	278	279
		19																	




Hyd-  
-ant

# Versuch 0010

Fald 020

Lagekarte 1:100

Mittleres Gefälle 65-70%



	1	2	3	4		5	6	7	8	9	10	11	13	12
21	20	19			18								14	13
	22	23	24			25							29	
	45	44	43	42	41	40	39	38	37	36	35	34	33	32
	46	47	48	49	50	51	52	53	54	55	56	57	58	59
	78	77	76	75	74		73	72	71	70		69	68	67
			79	80	81	82			83	84	85	86	87	88
	103	102	101		100	99	98	97	96	95		94	93	
	104	105	106	107	108	109		110	111		112	113		115
	132	131	130	129	128	127	126		125	124	123	122	121	120
	133	134	135	136	137	138	139	140		141	142	143	144	145
	162	161	160		159	158		157	156	155		154	153	152
	163	164	165		166	167	168		169	170	171	172	173	174
	195	194	193	192	191	190	189	188	187	186	185	184	183	182
	196	197	198	199	200	201		202	203	204		205	206	207
		226	225	224	223			222	221		220	219	218	
	227	228		229		230	231		232	233		234	235	236
	253	252	251	250		249	248	247	246	245		244	243	242
	254				255	256	257	258	259		260	261	262	263
20	278	277			276	275		274	273		272	271	270	
														269
														268
														267
														266
														265

Grobes Querprofil



# Versuch 0010

Feld 021

Lagekarte 1:100

Mittleres Gefälle 55%



Grobes Querprofil

1	2	3	4	5	6	7	8	9	10
23	22	21	20	19	18	17	16	15	14
25	26	27	28	29	30	31	32	33	34
45	44	43	42	41	40	39	38	37	36
46	47	48	49	50	51	52	53	54	55
	71	70							
72									
86									
87	88	89	90						
101	100								
21									




# Versuch 0010

Feld 022

Lagekarte 1:100

Mittleres Gefälle 60%



Grobes Querprofil

1	2	3	4	5	6	7	8	9	10	11	12	13	14	15			
29	28	27	26	25	24	23	22	21	20	19	18	17	16	15			
30	31		32	33	34	35	36	37	38	39	40	41	42	43	44	45	
53	52	51	50									49	48	47	46		
54			55	56		57					58	59	60	61	62	63	
72	71	70	69		68			67	66		65			64			
	73	74			75	76	77		78	79	80	81	82	83	84	85	86
101		100		99		98	97	96	95	94	93	92	91	90	89	88	87
102	103	104	105	106	107	108	109	110	111	112	113	114	115	116	117	118	
<b>22</b>			131		130	129		128	127	126	125	124	123	122	121	120	119




# Versuch 0010

Feld 023

Logekarte 1:100

Mittleres Gefälle 55%



Grobes Querprofil

1	2	3	4	5	6	7	8	9	10	11	12	13	14	15	16			
32	31	30	29	28	27	26	25	24	23	22	21	20	19	18	17			
33	34	35	36	37	38	39	40	41	42	43	44	45	46	47	48	49	50	51
68	67	66	65	64	63	62	61	60	59	58	57	56	55	54	53	52		
69	70	71	72	73	74	75	76	77	78	79	80	81	82	83	84	85	86	
99	98	97	96	95	94	93	92	91	90	89	88	87	86	85	84	83	82	81
125	124	123	122	121	120	119	118	117	116	115	114	113	112	111				
126	127	128	129	130	131	132	133	134	135	136	137	138	139	140	141	142	143	144
148	147	146	145	144	143	142	141	140	139	138	137	136	135	134	133	132	131	130
149	151	152	153	154	155	156	157	158	159	160	161	162	163	164	165	166	167	168
171	170	169	168	167	166	165	164	163	162	161	160	159	158	157	156	155	154	153
172	173	174	175	176	177	178	179	180	181	182	183	184	185	186	187	188	189	190
189	188	187	186	185	184	183	182	181	180	179	178	177	176	175	174	173	172	171
190	191	192	193	194	195	196	197	198	199	200	201	202	203					




# Versuch 0010

Feld 024

Lagekarte 1:100

Mittleres Gefälle 70%



Graben Querprofil

