


Versuch 0264

Felder 017-041

Lagekarte 1:100

Mittleres Gefälle 40%



134	135	138	139	142	143	146	147	150	151
137	136	141	140	145	144	149	148	153	152
17		18		19		20		21	
	170	166	167	162	163	158	159	154	155
172 ^{Dampf}	171	169	168	165	164	161	160	157	156
26		25		24		23		22	
173	Lä		176?	178	179	181	182	185	186
Lä	175?		177	180		184	183	188	187
27		28		29		30		31	
204	205	200	201	197	198	193	194	189	190
	206	203	202	199		196	195	192	191
36		35		34		33		32	
207	208	211	212	215	216	219	220		
210	209	214	213		217	221		222	223
37		38		39		40		41	

Grobes Querprofil




Versuch 0264

Felder 007 - 016

Lagekarte 1:100

Mittleres Gefälle 40%



			49	50		59	60		61	
Lä		52	51			Lä	64	63		
7	53	54	55	56	57	8	65	66	67	68
		69		70		Hier nur gepflanzte Linden. (nicht nummeriert)				
10	72	73	74	75		9				
	76	77	78	79	80		81	92	93	
	85	84	83	82	81			96	95	94
11	86	87	88	89	90	12		98	99	100
			108	109			101			
		113	112	111	110		103		102	
14	114	115		116		13	104	105	106	107
							126	127	128	129
	117	118	119	120	121					
15	125	124	123	122		16	132	131	130	

Grobes Querprofil

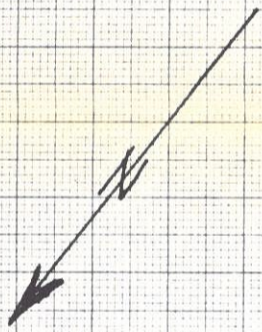


Versuch 0264

Felder 001-006

Lagekarte 1:100

Mittleres Gefälle 40%



		6		15	16	17			
1		9	8	7	20	19	18		
	2		10	11	21		22		
				13		24	23		
4	5			14	25	26	27		
1		2			3				
					28	29	30		
				41	33	32	31		
				42		43	34	35	36
				46	45	44	38		37
6		5		47	48	4	39		

Alle Pflanzen
tot od. abgehauen

Grobes Querprofil **==||==||==||==||==||==||==||==||==||==||==||==||==||**