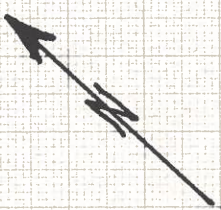


Versuch 0010

Feld 011

Lagekarte 1:100

M.Hlers Gefälle 60%



1	2	3	4	5	6	7	Bu	8	9	10	11	12		Bu	13	14	15			
32	31	30	29	28	27	26	25	24	23	Bu	22	21	20	19	18	17	16			
33	34	35	Bu	36	37	38		39	40	41	42	43	44	45	46	47	48	49	50	
67		66		65	64	63	62	61	60	59	58	57	56	55	54	53	52	51		
	68	69	70	71	72	73		Bu	74		75	76	77	Bu	78	79	Bu			
93	92	91	90	89	88	87	86							85	84	Bu	83	82	81	80
94	95			96	97	Bu	98		Bu					99	100	101	102	103	104	105
120	Bu	119	118	Bu	Bu	117		116	115	114	113	112	111	110	109	108		107	106	
121	122	123	124	Bu	125		126	127	128	129	130	131	Bu	Bu	132	133	134	135	136	
	151	150	Bu	149	148		147	Bu	Bu	146	145	144	143	142	141	140	139	138	137	
152	153	154	155	156	157	158	159	160	161	162	163	164	165	166	167	168				
185	184	183	182			181	Bu	180	179	178	177	176	175	174	173	172	171	170	169	
186	187	188			189		190	191	192	193	194	195	Bu	196		197	198	199	200	
Bu	217	216			215	214	213	212	211	210	209	208	207	206	205	204	203	202	201	
218	219	220	221	222		223	224	225			226	Bu	227	228	229	230	231	232		
	249	248	247	246	245	244	243	242	241	240	239	238	237	Bu	236	235	234			233
	250	251	252	253	254	255	256	257	258		259	260	261	262	263	264	265			
278	Bu	277	276	Bu	275	274	273	272	271	270	269		268				267	266		
Bu		279	280	281	282	283	284	Bu	285	286	287	288		289	290		291			292
306		Bu	305	304	303	302	301	300	299	Bu	298	297	Bu	296	295	294	293			

Grobes Quersprofil




Versuch 0010

Feld 012

Lagekarte 1:100

Mittleres Gefälle 60%



1	2	3	4	5	6	Bu	7	8	9	10	11	12	13	14	15	16	17	18			
36	35	34		33	32	31	30	29	28		27	26	25	24	23	22	21	20	19		
37	38	39			40	41	42	43	44	45		46	47	48	49	50	51	52	53		
69	68			67	Bu	66	65	64		63	62	61	60	59	58	57	56	55	54		
70	71			72	73	74	Bu			76	77	78	79	80	81	82	83	84	85		
100	99	Bu	98	97	96	95	94			93	92	91		90	89	88	87	86			
101			102	103	104	105	106			107	108	109	110	111	112	113	114		E, Ta		
131	130	129	128	127	126	125	124	123			122	121	120	119	118	117	116	115			
	132	Bu	133	Bu	134	135	136	137	138	139		140	141	142	143	144	145	Bu	146		
		Bu	162	161	160	159	158	157	156		155	154	153	152	151	150	149	148	147		
		163	164	Bu	Bu	Bu	165	166	167	168	169	170	171	172	173	174	175	176			
		187		186	185				184	183	182	181	Bu, E	180	Bu	179	178	177	Bu		
		188	189	190	191	192	193	194	195		Bu	196	197	198	199	200	201	202			
		219	218	217	216	215	214	213	212	211	210	209	208	207	Bu	206	205	204	203		
			220	221	222	223	224	225	226	227	228	229	230	231	232	233	234	235	236		
				251	250	249	248	247	246	245	244	243	242	241	240	239	238		237		
				252	253	254		255	256	Bu	257	258	259		260	261	262		263	264	
		281	280		279	278		277	276	275	274	273	272	271	270	269	268	267	266	265	
		282	283	284		285	286	287	288	289	290	291	292	293	294	295	296	297		298	
		311	310	309	Bu	308		307	306	305	304		303	302		301				300	299

Grobes Quersprofil


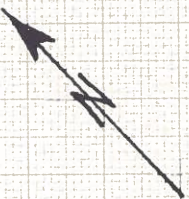


Versuch 0010

Feld 013

Lagekarte 1:100

Mittleres Gefälle 65 %



38	37	39	40	41	42	43	44	45	46	47	48	49	50	51	52	53	54	55	56	57	58	59	60	61	62	63	64	65	66	67	68	69	70	71	72	73	74	75	76	77	78	79	80	81	82	83	84	85	86	87	88	89	90	91	92	93	94	95	96	97	98	99	100	101	102	103	104	105	106	107	108	109	110	111	112	113	114	115	116	117	118	119	120	121	122	123	124	125	126	127	128	129	130	131	132	133	134	135	136	137	138	139	140	141	142	143	144	145	146	147	148	149	150	151	152	153	154	155	156	157	158	159	160	161	162	163	164	165	166	167	168	169	170	171	172	173	174	175	176	177	178	179	180	181	182	183	184	185	186	187	188	189	190	191	192	193	194	195	196	197	198	199	200
----	----	----	----	----	----	----	----	----	----	----	----	----	----	----	----	----	----	----	----	----	----	----	----	----	----	----	----	----	----	----	----	----	----	----	----	----	----	----	----	----	----	----	----	----	----	----	----	----	----	----	----	----	----	----	----	----	----	----	----	----	----	----	-----	-----	-----	-----	-----	-----	-----	-----	-----	-----	-----	-----	-----	-----	-----	-----	-----	-----	-----	-----	-----	-----	-----	-----	-----	-----	-----	-----	-----	-----	-----	-----	-----	-----	-----	-----	-----	-----	-----	-----	-----	-----	-----	-----	-----	-----	-----	-----	-----	-----	-----	-----	-----	-----	-----	-----	-----	-----	-----	-----	-----	-----	-----	-----	-----	-----	-----	-----	-----	-----	-----	-----	-----	-----	-----	-----	-----	-----	-----	-----	-----	-----	-----	-----	-----	-----	-----	-----	-----	-----	-----	-----	-----	-----	-----	-----	-----	-----	-----	-----	-----

Grobes Querprofil


Versuch 0010

Feld 015

Lagekarte 1:100

Mittleres Gefälle 75‰

1	2	3	4	5	6	7	8	9	10	11	12	13	14	15	16	17	18		
32	31	30	29	28	27	26	25	24	23	22	21	20	19						
33	34	35	36	37	38	39	40	Bu	41			42	43	44	45	46	47	48	
67	66	65	64	63	62	61	60	59	58	57	56	55	54	53	52	51	50	49	
68	69	Bu	70	71	72		73	74	75	76	77	78	79	80	81	82	83	84	85
104	103	102	101	100	99	Bu	98	97	96	95	94	93	92	91	90	89	88	87	86
105	106	107	108	109	110	111	112	113	114	115		116	117	118	119	120	121	122	
	138	138	137	136	135	134	133	132	131	130	129	128	127	126	125	124	123		
140	141	142	143	144	145	146	147	148	149	150	151	152	153	154	155	156	157	158	159
179	178	177	176	175	174	173	172	171	170	169	168	167	166	165	164	163	162	161	160
180	181	182	183	184	185	186	187		188	189	190	191	192	193	194	195	196	197	198
217	216	215	214	213	212	211	210	209	208	Bu	207	206	205	204	203	202	201	200	199
218	219	220		221	222	223	224	225	226	227	228	229	230	231	232	233	234	235	236
249	Bu		248	247	Bu	246	245	Bu		244	243		242	241	240		239	238	237
250	251	252		Bu	253		Bu	255	256	Bu	257	258	259	260	261	262	263	264	Bu
279	278	277	276	275	274	273		Bu	272	271	270	269	268	267	266	Bu	Bu		265
280	281	282	283	284	Bu	285	286	Bu	287	Bu	288	289	290	291	292	293	294	295	296
312	Bu	311	310	Bu	Bu	309	308	307	306	305	304	303	302	Bu	301	300	299	298	297
313	314	315	316	317			318	319	320	321	322	323	324	Bu	325	326	327	Bu	Bu
Bu	340	339	338	337	Bu	Bu	336	335	334	333		332	331	Bu	330	Bu	329	Bu	328



Grobes Querprofil



Versuch 0010

Nicht nummeriert

Vorhandene Holzarten:

Wey

Pinus pinaster (Strandkiefer)


L₀

F₁

M.Heres Gefälle 75%

Lagekarte 1:100

Felder 016/028



28

1	2	3	4	5	6	7	8	9	10	Bu	Bu	11	12	13	14				
30	29	28	27	26	25	24	23	22	21	20	19	18	17	16	15	14			
Bu	Bu	32	33	34	35	36	37	38	39	40	41	42	43	44	45	46			
62	61	60	59	58	57	56	Bu	Bu	55	54	53	52	51	50	49	47			
63	64	65	66	Bu	67	68	69	70	71	72	73	74	Bu	75	76	Bu	77		
Bu	Bu	87	86	85	Bu	Bu	Bu	Bu	84	Bu	83	82	Bu	81	80	79	78	Bu	105
88	89	90	91	92	93	94	95	96	97	98	99	100	101	102	Bu	103	104	105	
118	117	116	115	Bu	114	Bu	Bu	Bu	113	112	111	110	109	108	107	106			
119	120	121	122	123	124	125	126	127	128	129	130	131	132	Bu	133	134	135		
149	Bu	148	147	146	145	144	143	142	141	140	139	Bu	138	137	136				
150	151	Bu	152	153	154	155	156	157	158	Bu	Bu	Bu	159	160	161	162	Bu	163	
180	179	178	177	176	Bu	175	174	173	172	171	170	169	Bu	168	167	166	165	164	
181	182	183	184	185	186	187	188	189	190	191	Bu	192	193	194	195	196			
Bu	212	211	210	209	Bu	208	207	206	205	204	203	202	201	200	199	198	197		
Bu	213	214	215	216	217	Bu	218	Bu	219	220	221	222	223	224	225				
Bu	Bu	239	238	237	236	235	234	233	Bu	232	231	230	229	228	227	226			
240	24	242	243	244	245	246	247	248	249	250	Bu	251	252	Bu	253	Bu	254	255	
272	271	270	269	268	267	266	265	Bu	264	263	262	261	260	Bu	259	258	257	256	
273	274	275	276	277	278	279	280	281	282	283	284	285	286	287	288	Bu	289		
306	305	304	303	302	301	300	299	298	297	296	295	294	Bu	293	292	291	290		

Grobes Querprofil:

