
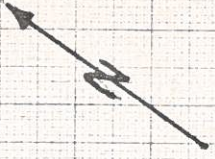


Versuch 0042

Feld 3

Lagekarte 1:100

Mithras Gefälle 27%




Grobes
Querschnitt



Versuch 0042
 Feld 4

Lagekarte 1:100

Mittleres
 Gefälle 2.7%



Grobes Querprofil



Versuch 0042
 Feld 5
 Lagekarte 1:100

Mittleres Gefälle 27%



Grobes ^{profil} Quergefälle