

# Versuch 0470

Felder 019-024

Lagekarte 1:100

Mittleres Gefälle 95%

	3	4	5	6	7	8	1	2	3	4	5	6	7	8	9	10				
16	15	14	13	12	11	10	9	19	18	17	16	15	14	13	12	11				
17	18	19				21	23	23	20	21		22	23	24	25	26				
30	29	28			27	26	25	24	35	34		32	31	30	29	28	27			
31	32	33	34	35	36		37	38	39	36	37		38	39	40	41	42	43	44	
48	47	46	45	44		43	42	41	40	54	53	52	51	50	49	48	47	46	45	
49	50			51	52	53	54	55	56	55	56	57	58	59	60			61	62	
65	64	63	62	61	60	59	58	57		70	69	68	67	66			65	64	63	
66	67	68	69	70	71	72	73	74	75	71	72	73	74	75	76			77	78	
85	84	83	82	81	80	79	78	77	76	86		85	84	83	82	81	80		79	
1	2	3	4	5	6	7		8	9	1	2	3	4	5	6	7	8	9	10	
19	18	17	16	15	14	13	12	11	10	18	17		16	15	14	13	12	11	10	
20	21	22	23	24	25	26		27	28	18	19	20	21	22	23	24	25		26	
		36	35	34	33	32	31	30	29			33	32		31	30	29	28	27	
37	38	39	40	41	42		43	44	45	34	36	37	38					39		
55	54	53	52	51	50	49	48	47	46	35	47	46	45	44	43	42	41	40		
56	57	58		59	60	61	62	63	64	48		49	50	51	52	53	54	55	56	
73	72	71	70	69	68	67	66	65		64	63	62	61	60			59	58	57	
		75	76	77	78	79	80	81	82		75		74	73	72			69	70	
91	90	89	88	87	86	85	84	83		86		85	84	83	82	81	80		79	
1	2	3	4	5	6	7	8		9			1	2	3		4	5	6	7	
19	18	17	16	15	14	13	12	11	10				14	13	12	11	10	9	8	
20					21	22	23	24	25	15	16	17		18		19	20		21	
35	34	33	32	31	30	29	28	27	26	30	29	28	27	26	25	24	23	22		
36		37	38	39	40	41	42	43	44	31		32	33	34	35	36	37	38	39	
53	52	51	50		49	48	47	46	45			48	47	46				40	41	
54	55	56	57	58	59	60	61		62			49	50	51		45	44	43	42	
71	70	69	68	67	66	65	64	63		61	60	59		58			52	53	54	
		72	73	74	75	76	77	78	79	80	62	63	64	65	66			57	56	55
86		85	84			83	82	81		86								68	69	70



Grobes Querprofil



# Versuch 0470

Felder 013 - 018

Lagekarte 1:100

Mittleres Gefälle 80 %

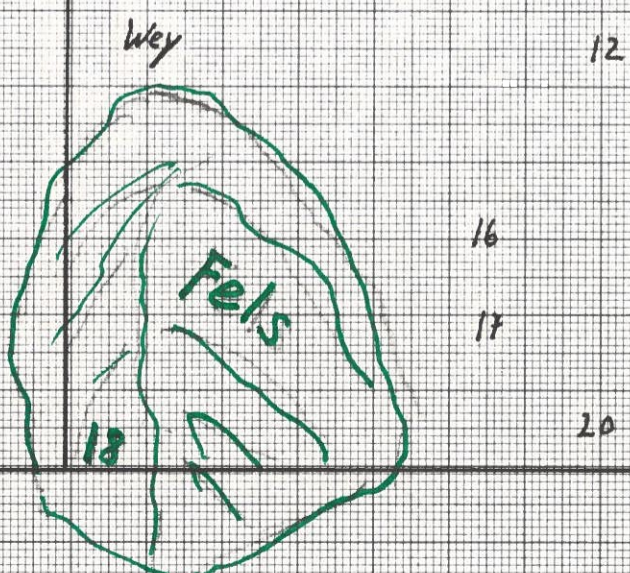
	1	3	5	6	7	8	9	1	2	3	4	5	6	7	8	9	10		
17		16	15	14	13	12	11	10	19	18	17	16		15	14	13	12	11	
18	19	20	21	22	23	24	25	26	20	21	22	23	24	25	26	27	28	29	
35	34	33	32		31	30	29	28	27	36	35		34		33	32	31	30	
36	37	38	39	40	41	42	43	44	45	37	38	39	40		41	42		43	44
55	54	53	52	51	50	49	48	47	46	52	51	50	49	48		47	46		45
56	57	58			59	60	61	62	63	53	54		55	56	57		58	59	60
72		71	70	69	68	67	66	65	64	69	68	67	66	65		64	63	62	61
73	74	75	76	77		78	79	80	81	70	71	72	73	74	75	76	77	78	79
13Fi		87	86			84	83	82	16	89	88	87	86	85	84	83	82	81	80

	1	2	3	4	5	6	7	8	9	1	2	3	4	5	6	7	8	9	10	
	19	18	17	16	15	14	13	12	11	10	20	19	18	17	16	15	14	13	12	11
	20	21	22	23	24	25		26		27	21	22	23	24	25	26	27	28	29	
	36	35	34			32	31	30	29	28		38	37	36	35	34	33	32	31	30
	37	38	39	40	41	42	43		44		39	40	41			42	43	44	45	46
	54	53	52	51	50	49	48	47	46	45	55	54	53	52	51	50		49	48	47
	55		56	57	58	59	60	61	62	63	56	57	58	59	60	61	62	63	64	65
	72	71	70	69	68		67	66	65	64	74	73	72	71	70		69	68	67	66
	73	74		75	76	77	78	79	80	81	75	76	77	78	79			80	81	82
14		88		87	86	85	84	83	82	17	90	89	88	87	86			85	84	83

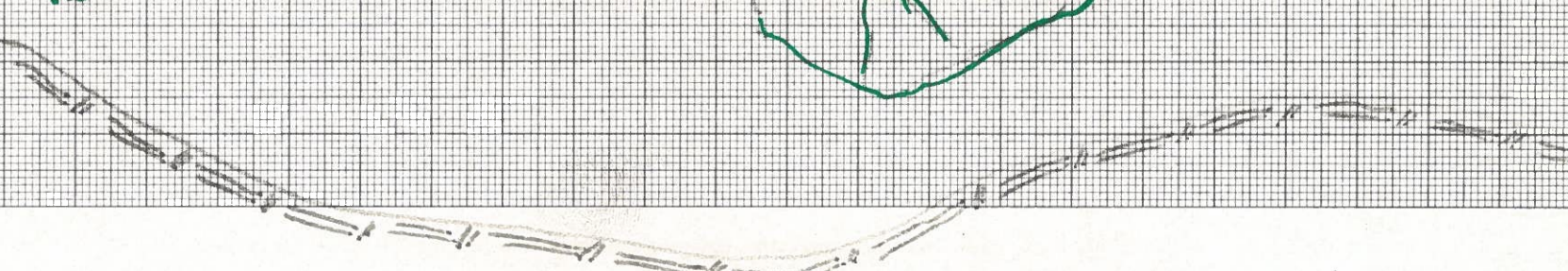
Z = Zeder



						Z	Z	Z	Z	1									
	Z	Z							Z		8			7	6	5			
	Z	Z		Z					Z					9	10			11	
				Z	Z				Z										12
	Z			Z		Z	Z		Z										16
									Z										17
	Z								Z										18
15									Z	18									20



Grobes Querprofil



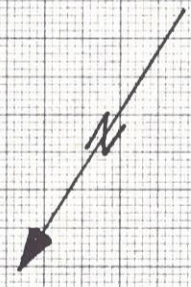
# Versuch 0470

Felder 007-012


Lagekarte 1:100

Mittleres Gefälle 75%

1	2	3	4	5	6	7	8	9	1	2	3	4	5	6	7	8	9			
17	16	15	14	13		12	11	10	19	18	17	16	15	14	13	12	11	10		
18	19	20	21			22	23	24	25	20	21	22	23	24	25	26		27	28	
34	33	32	31	30		29	28	27	26	38	37	36	35	34	33	32	31	30	29	
	35	36	37	38	39	40	41	42	43		39	40	41	42	43			44	45	
52	51	50	49	48	47	46	45	44		54	53	52	51	50	49	48		47	46	
53	54	55	56	57	58	59	60	61	62	55	56	57	58	59		60	61	62	63	
72	71	70	69	68	67	66	65	64	63	73	72	71	70	69	68	67	66	65	64	
73		74	75	76	77	78	79	80	81	74	75	76	77	78	79	80	81	82	83	
90	89	88	87		86	85	84	83	82	93	92	91	90	89	88	87	86	85	84	
7										10										
1	2	3	4	5	6	7		8	9	1		2	3	4		5		6	7	
17	16		15	14	13	12	11	10		15		14	13	12	11	10	9		8	
	18	19	20	21	22	23	24	25		16	17	18	19	20	21	22	23	24	25	
34	33	32	31		30	29	28	27	26	31	30		29	28	27				26	
35	36	37		38	39	40	41		42	32	33	34	35		36	37		38	39	
50	49	48		47	46	45	44		43	49	48	47	46	45	44	43	42	41	40	
51	52	53				55	56	57	58	50	51	52		53	54		55	56	57	
67	66	65	64	63	62	61		60	59	67	66	65	64	63	62	61	60	59	58	
68	69	70	71	72	73	74	75	76	77	68	69	70	71		72	73	74	75		
87	86	85	84	83	82	81	80	79	78	82	81		80	79	78	77		76		
8										11										
1	2	3	4	5	6	7	8	9	10	1	2	3	4	5	6	7	8	9	10	
20	19	18	17	16	15	14	13	12	11	20	19	18	17	16	15	14	13	12	11	
21	22	23	24	25	26	27	28	29	30	21	22	23	24	25	26	27	28			
39	38	37	36	35	34	33	32	31		34		33	32		31	30			29	
40	41	42	43	44	45	46		47	48	49	35	36	37	38	39		40	41	42	43
58	57	56	55	54	53	52	51		50	52	51	50	49	48	47	46	45	44		
59	60	61	62	63	64	65	66	67	68	53	54	55		56	57	58	59	60	61	
76	75	74	73	72	71	70			69	69	68	67		66	65		64	63	62	
77	78	79	80	81	82	83	84	85	86		70	71	72	73	74	75	76	77		
95	94	93	92	91		90	89	88	87	95	94	93	92	91	90			79	78	
9										12										



Grobes Querprofil



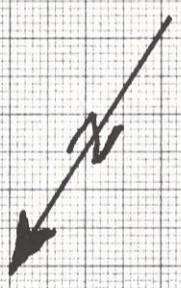
# Versuch 0470

Felder 001-006

Lagekarte 1:100

Mittleres Gefälle 65%

1	2	3	4	5	6	7	8	1	2	3	4	5	6	7	8	9		
16	15	14	13	12	11	10	9	18	17	16	15	14	13	12	11	10		
17	18	19	20	21	22	23	24	19	20	21	22	23	24	25	26	27		
32	31	30	29	28	27	26	25	37	36	35	34	33	32	31	30	29	28	
33	34	35	36	37	38	39	40	38	39	40	41	42	43	44	45	46	47	
46			45	44	43	42	41	57	56	55	54	53	52	51	50	49	48	
47				48	49	50	51	52	58	59	60	61	62	63	64	65	66	67
60	59	58	57	56	55	54	53	77	76	75	74	73	72	71	70	69	68	
								78	79	80	81	82	83	84	85	86	87	
								96	95	94	93	92	91	90	89	88		
1	2	3	4	5	6	7		1	2	3	4				5	6		
15	14	13	12		10	9	8	14	13	12	11	10	9	8	7			
16	17	18	19	20	21	22	23	15	16	17	18	19	20		21	22	23	
31	30	29	28	27	26	25	24	28		27	26				25	24		
32	33							29	30	31	32	33	34		35	36	37	
43			34	35	36		37	44	43	42			41		40	39	38	
44	45	46	47	48	49	50	51	45	46	47		48	49	50		51	52	
53	58	57	56	55	54	53	52	61	60	59	58	57	56	55	54	53		
								62	63	64	65	66	67	68	69	70		
								80	79	78	77	76	75	74	73	72	71	
1	2	3	4	5	6	7	8	1	2	3	4	5	6	7	8	9		
16	15	14	13	12	11	10	9	17	16	15	14		13	12	11	10		
17	18	19	20	21	22	23	24	18	19	20	21	22		23	24	25	26	
32	31	30	29	28	27	26	25	36	35	34	33	32	31	30	29	28	27	
33	34	35	36	37	38	39	40	37	38	39		40	41	42	43	44		
48	47	46	45	44	43	42	41	54	53	52	51	50	49	48	47	46	45	
49	50	51	52	53	54	55	56	55	56	57	58	59	60	61	62	63	64	
								74	73	72	71	70	69	68	67	66	65	
								75	76	77	78	79	80	81	82	83	84	
								91	90	89	88	87		86		85		



Probier Querprofil